

Unterhaltungsverband 97 „Mittlere Hase“
- Gewässerunterhaltung und Landschaftspflege -
Von Klitzing Str. 5, 49593 Bersenbrück


Einteilung der Wasserläufe II. Ordnung
in Schaubezirke mit den Schaubeaufträgen
für die Amtszeit vom 01.01.2018 – 31.12.2022
(nach Aufstufung Amtsblatt Regierungsbezirk Weser-Ems Nr. 46 1998)

Schaubezirk 01

(001)	Hase	7,720 km
(051)	Laake	3,230 km
(052)	Penter Bach	1,810 km
(053)	Wallenhorster Bach	4,760 km
(053a)	Penter Bruchgraben	1,150 km
(054)	Pollerbach	2,030 km
(055)	Hollager Mühlenbach	5,880 km
(076)	Linksseitiger Talgraben	3,580 km
(077)	Linksseitiger Talgraben I	0,480 km

30,640 km

=====




Schaubezirk 02

(075)	Bühnerbach	12,070 km
(078)	Nierenbruchgraben	3,620 km
(079)	Seesterbruchgraben	1,460 km
(080)	Händewiesenbach	0,730 km
(080a)	Schafsdammgraben	0,360 km
(081)	Uhlenbrockgraben	1,940 km
(082)	Silberflutgraben	2,160 km
(083)	Grünegrasgraben	2,700 km
(084)	Dopheidegraben	3,700 km
(085)	Brünnenwiesengraben	2,840 km

31,580 km

=====




Schaubezirk 03

(021)	Vördener Aue	11,370 km
(021a)	Wasserzug 62	1,150 km
(022)	Krebsbach	2,870 km
(023)	Uhlenschlaggraben	1,140 km
(024)	Hörster Dorfgraben	1,200 km
(025)	Astruper Bach	4,020 km
(026)	Donau	3,740 km
(027)	Graben Horsteile	2,250 km
(028)	Campemoorgraben	0,830 km
(029)	Flöte	12,090 km
(030)	Graben am Westruper Weg	2,290 km
(031)	Kalkrieser Grenzgraben	3,070 km
(032)	Kalkrieser Moorgraben	2,400 km
(033)	Rote Rieden	1,830 km
(034)	Rote Rieden -Nebenarm-	0,360 km
(035)	Dievengraben c	0,880 km
(036)	Dievengraben b	1,260 km
(037)	Dievengraben a	1,200 km
(038)	Barenauer Graben	0,840 km
(039)	Nieweddegraben	0,840 km
(039a)	Campemoorgraben II	2,230 km

57,860 km

=====




Schaubezirk 04

(019)	Nonnenbach	12,690 km
(020)	Westendorfer Abzug	1,390 km
(040)	Pelkebach	12,360 km
(041)	Vallenmoorgraben	1,430 km
(042)	Ahrensbach	9,080 km
(043)	Engter Bach	7,530 km
(044)	Bruchgraben	0,590 km
(045)	Sand- u. Quebbebach	7,490 km
(047)	Schleptrupper Graben	0,850 km
(138)	Kalkrieser Mühlenbach	2,520 km

55,930 km

=====




Schaubezirk 05

(048)	Hohe Hase	10,400 km
(048a)	Alte Hase Rieste	1,330 km
(050)	Rechtsseitiger Talgraben	3,970 km
(073)	Sögelner Mühlenbach	6,630 km
(074)	Reinigungsbach	3,050 km
(074a)	Purenkampgraben	0,470 km

25,850 km

=====




Schaubezirk 06

(005)	Möllwiesenbach	16,620 km
(006)	Heller Binnenbach	10,380 km
(007)	Kronlager Mühlenbach	11,860 km
(008)	Wenstruper Bach	6,500 km
(009)	Strothmeyer Graben	0,830 km
(010)	Meyerhofgraben im Oberlauf Feldstrassengraben	3,600 km
(011)	Rethwiesenbach	0,820 km
(012)	Brenzbach	1,110 km
(014)	Biester Bach	2,590 km

54,310 km

=====




Schaubezirk 07

(059)	Ueffelner Aue	9,540 km
(061)	Graben 102	0,800 km
(062)	Graftgraben	4,100 km
(063)	Kolkhausgraben	1,200 km
(064)	Vogelpohlsgraben	2,640 km
(065)	Uhlenbrockgraben	1,210 km
(066)	Heeker Mühlenbach	5,170 km
(067)	Alfhauser Dorfgraben	3,260 km
(068)	Thiener Dorfgraben	3,640 km
(069)	Thiener Mühlenbach	10,270 km
(070)	Graben 123	1,100 km
(071)	Wasserwerksgraben	0,800 km
(072)	Graben A in Balkum	2,660 km

46,390 km

=====




Schaubezirk 08

(002)	Linsbach	1,890 km
(003)	Wrau	6,930 km
(004a)	Merschbach	0,630 km
(004)	Ableiter E-E	5,060 km
(013)	Rüsfortgraben	5,520 km
(013a)	Weglagen Graben	0,810 km
(015)	Alte Hase - Hochwasserabschlag	18,920 km
(016)	Bersenbrücker Wiesenkanal	0,500 km
(017)	Graben A in Talge	3,310 km
(018)	Vogelweddenbach	5,830 km
(056)	Gohmarschgraben	6,250 km
(056a)	Weselbeke	0,690 km
(057)	Bokeler Bach	2,520 km
(058)	Woltruper Graben	1,660 km

60,520 km

=====




Schaubezirk 09

(086)	Kl.-Hase (Hahnenmoorkanal) bis Einmündung Grother Kanal	5,800 km
(090)	Deichhase	1,590 km
(120)	Grother Kanal	7,600 km
(121)	Lechterker Rückleitung	2,960 km
(122)	Quakenbrücker Rückleitung	1,730 km
(133)	Vehser Bach	4,600 km
(134)	Bergfelder Abzug	5,150 km
(135)	Klitzzenbach	0,940 km
(137)	Stumborger Bach	3,640 km
(156)	Kl.-Hase - Umflut	0,550 km

34,560 km

=====




Schaubezirk 10

(123)	Bohlenbach	2,550 km
(123a)	Langerbach	3,960 km
(124)	Flötebach	5,040 km
(125)	Langenbach	9,530 km
(126)	Puchtgraben	2,850 km
(127)	Suttruper Bach	14,010 km
(128)	Kleiner Bach	6,070 km
(129)	Zümpelbach	3,300 km
(130)	Jagdgraben 1	2,400 km
(131)	Jagdgraben 2	3,240 km
(132)	Nebengraben von Aslage	2,050 km

55,000 km

=====




Schaubezirk 11

(113)	Eggermühlenbach	18,100 km
(114)	Eggermühlenbach -rechter Arm -	2,910 km
(115)	Kohlriedenbach	6,220 km
(116)	Stockriedenbach	2,430 km
(117)	Reitbach	18,390 km
(118)	Meesenbach	3,800 km
(119)	Hohenhorster Bach	1,940 km

53,790 km

=====




Schaubezirk 12

(092)	Renslager Kanal	6,400 km
(093)	Streitbach	3,650 km
(093a)	Bakelbach	2,900 km
(094)	Klostergraben	2,300 km
(095)	Wallgraben	2,770 km
(096)	Wehdemühlenbach	8,400 km
(097)	Antener Graben	4,410 km
(098)	Flutbach	5,990 km
(099)	Moorbach	1,750 km
(100)	Dinninger Bach	8,380 km
(101)	Strautbach – Nebenarm	0,840 km
(102)	Hekeser Bach	4,760 km
(103)	Mittelbach	8,360 km
(104)	Graben v. Stottenhausen	2,880 km
(105)	Helmerbach	2,780 km
(106)	Mittelbach im Hahre	2,390 km
(107)	Ellerlager Bach	2,330 km

71,290 km

=====




Schaubezirk 13

(086)	Kl. Hase (Hahnenmoorkanal) ab Einmündung Grother Kanal bis Einmündung Große Hase	18,600 km
(087)	Ehrener Graben	2,460 km
(088)	Rechtsseitiger Grundabzug	6,030 km
(089)	Olde	2,180 km
(091)	Schenegraben –Vorbach -	4,740 km
(108)	Hahler Bach	2,520 km
(109)	Kaulkebach	3,320 km
(110)	Linksseitiger Grundabzug	12,410 km
(111)	Pickriedenbach	1,280 km
(112)	Dammerbach	1,480 km
(136)	Bühnenbach	3,590 km
(136a)	Steinmerschgraben	1,670 km

60,280 km

=====



Gesamtlänge der Wasserläufe II. Ordnung

638,020 km

=====

Bersenbrück, den 01.01.2018